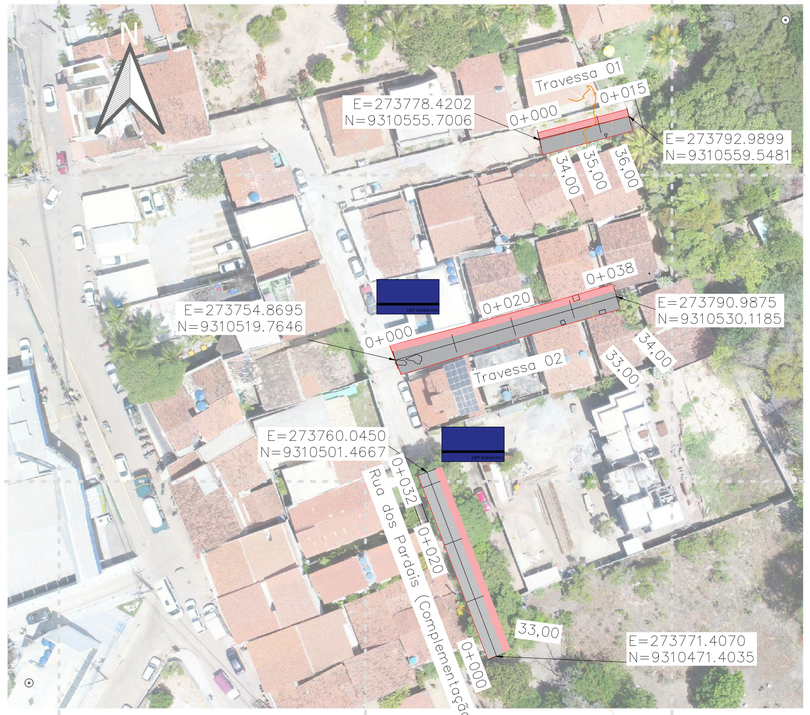

PLANTA DE SITUAÇÃO E LOCAÇÃO
ESCALA:.....1/500

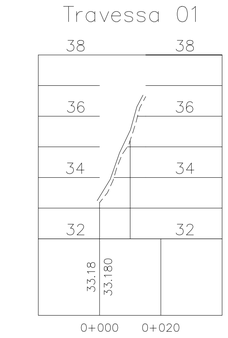

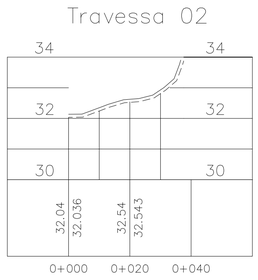

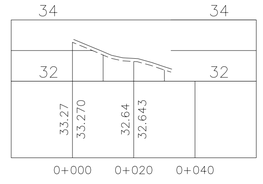

PROJETO – EXECUTAR

TERRENO NATURAL

PERFIL LONGITUDINAL
Escala: 1/1000H – 1/100V

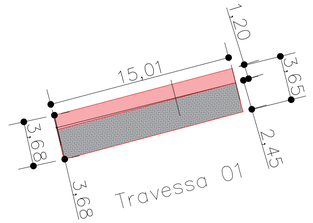

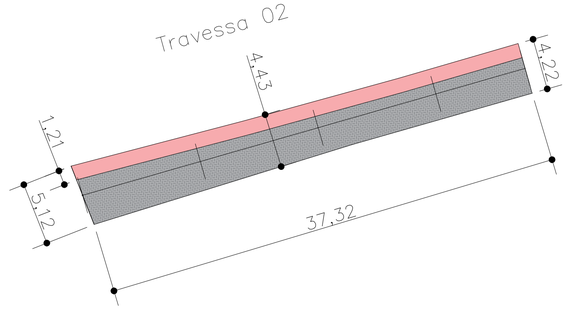

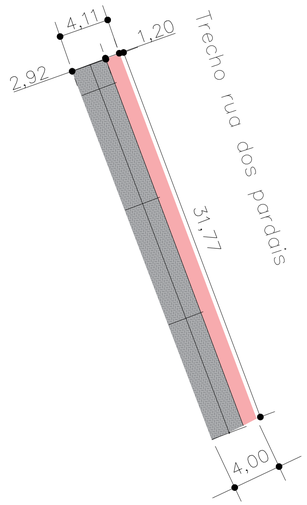

DETALHE DA VIA
ESCALA:.....1/250



CORTE DA VIA
ESCALA:.....1/20



DETALHE DA VIA
SEM ESCALA

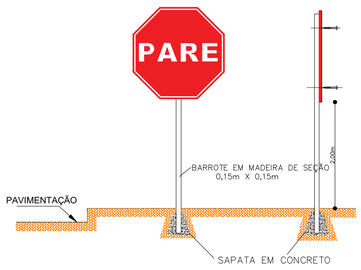

OBS: Ver manual de sinalização VOL I.

DETALHE DA PLACA "PARE" – R1
SEM ESCALA

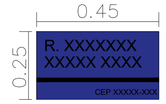

DETALHE DA PLACA DE IDENTIFICAÇÃO DE LOGRADOURO
SEM ESCALA

LEGENDA

PAVIMENTAÇÃO EM BLOCOS DE CONCRETO INTERTRAVADO NA COR NATURAL
A= 250.57m²

FAIXA ACESSÍVEL EM BLOCOS DE CONCRETO INTERTRAVADO NA COR VERMELHA
A= 101.50m²

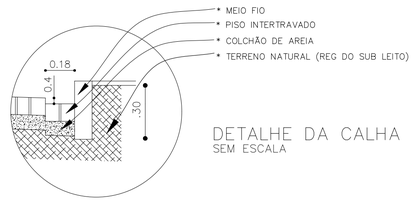

DETALHE DA CALHA
SEM ESCALA

TACIANA TAVARES MAIA:07390578475
Assinado de forma digital por TACIANA TAVARES MAIA:07390578475
Dados: 2024.04.15 09:55:14 -03'00'

AUTOR:

PROPRIETÁRIO:

EXECUÇÃO:

PREFEITURA MUNICIPAL DE TIBAU DO SUL

PROJETO:
PROJETO DE PAVIMENTAÇÃO
TRAV. I, TRAV. 2 E RUA DOS PARDAIS
LOCAL:
TIBAU DO SUL - RN
ASSUNTO:
PLANTA DE SITUAÇÃO, LOCAÇÃO E DETALHES

PRANCHA
01/01

APROVAÇÃO

ESCALA: INDICADA

ÁREA: 352,07m²

DATA:
14/12/2023